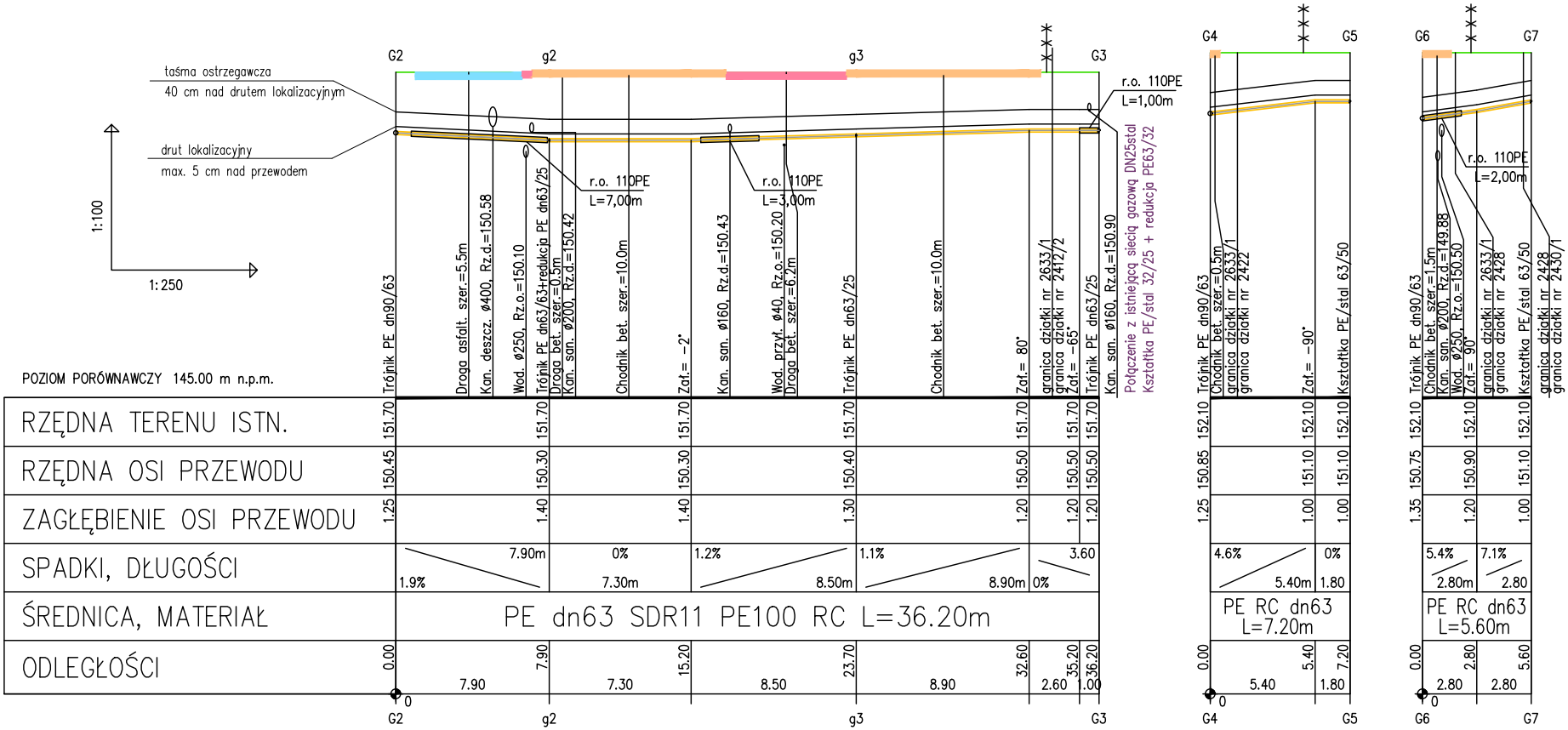
taśma ostrzegawcza
40 cm nad drutem lokalizacyjnym
drut lokalizacyjny
max. 5 cm nad przewodem
1:100
1:250
POZIOM PORÓWNAWCZY 145.00 m n.p.m.
RZĘDNA TERENU ISTN.
RZĘDNA OSI PRZEWODU
ZAGŁĘBIENIE OSI PRZEWODU
SPADKI, DŁUGOŚCI
ŚREDNICA, MATERIAŁ
ODLEGŁOŚCI
G2
g2
g3
G3
G4
G5
G6
G7
r.o. 110PE
L=7,00m
r.o. 110PE
L=3,00m
r.o. 110PE
L=1,00m
r.o. 110PE
L=2,00m
Trójnik PE dn90/63
Droga asfalt. szer.=5.5m
Kan. deszcz. ø400, Rz.d.=150.58
Wod. ø250, Rz.o.=150.10
Trójnik PE dn63/63+redukcja PE dn63/25
Droga bet. szer.=0.5m
Kan. san. ø200, Rz.d.=150.42
Chodnik bet. szer.=10.0m
Zał.= -2°
Kan. san. ø160, Rz.d.=150.43
Wod. przył. ø40, Rz.o.=150.20
Droga bet. szer.=6.2m
Trójnik PE dn63/25
Chodnik bet. szer.=10.0m
Zał.= 80°
granica działki nr 2633/1
granica działki nr 2412/2
Zał.= -65°
Trójnik PE dn63/25
Kan. san. ø160, Rz.d.=150.90
Połączenie z istniejącą siecią gazową DN25stal
Kształtka PE/stal 32/25 + redukcja PE63/32
1.25 150.45 151.70 0.00
1.40 150.30 151.70 7.90
1.40 150.30 151.70 15.20
1.30 150.40 151.70 23.70
1.20 150.50 151.70 32.60
1.20 150.50 151.70 35.20
1.20 150.50 151.70 36.20
1.9% 7.90m
0% 7.30m
1.2% 8.50m
1.1% 8.90m
0% 3.60
PE dn63 SDR11 PE100 RC L=36.20m
7.90
7.30
8.50
8.90
2.60
1.00
0
Trójnik PE dn90/63
Chodnik bet. szer.=0.5m
granica działki nr 2633/1
granica działki nr 2422
Zał.= -90°
Kształtka PE/stal 63/50
1.25 150.85 152.10 0.00
1.00 151.10 152.10 5.40
1.00 151.10 152.10 7.20
4.6% 5.40m
0% 1.80
PE RC dn63
L=7.20m
5.40
1.80
0
Trójnik PE dn90/63
Chodnik bet. szer.=1.5m
Kan. san. ø200, Rz.d.=149.88
Wod. ø250, Rz.o.=150.50
Zał.= 90°
granica działki nr 2633/1
granica działki nr 2428
Kształtka PE/stal 63/50
granica działki nr 2428
granica działki nr 2430/1
1.35 150.75 152.10 0.00
1.20 150.90 152.10 2.80
1.00 151.10 152.10 5.60
5.4% 2.80m
7.1% 2.80
PE RC dn63
L=5.60m
2.80
2.80
0

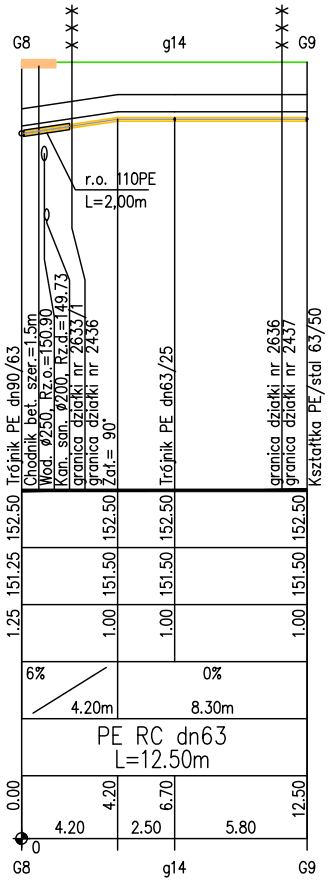
G8
g14
G9
r.o. 110PE
L=2,00m
Trójnik PE dn90/63
Chodnik bet. szer.=1.5m
Wod. ø250, Rz.o.=150.90
Kan. san. ø200, Rz.d.=149.73
granica działki nr 2633/1
granica działki nr 2436
Zał.= 90°
Trójnik PE dn63/25
granica działki nr 2636
granica działki nr 2437
Kształtka PE/stal 63/50
152.50
152.50
152.50
152.50
151.25
151.50
151.50
151.50
1.25
1.00
1.00
1.00
6%
4.20m
0%
8.30m
PE RC dn63
L=12.50m
0.00
4.20
6.70
12.50
4.20
2.50
5.80
0
G8
g14
G9

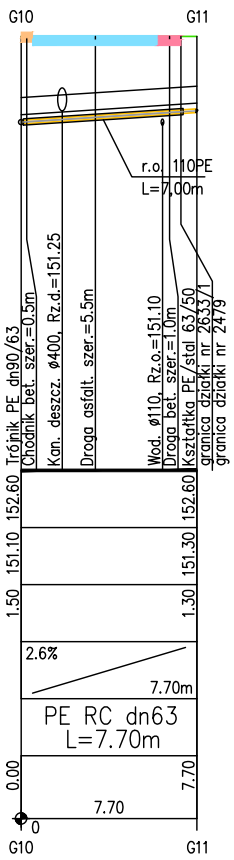
G10
G11
r.o. 110PE
L=7,00m
Trójnik PE dn90/63
Chodnik bet. szer.=0.5m
Kan. deszcz. ø400, Rz.d.=151.25
Droga asfalt. szer.=5.5m
Wod. ø110, Rz.o.=151.10
Droga bet. szer.=1.0m
Kształtka PE/stal 63/50
granica działki nr 2633/1
granica działki nr 2479
152.60
152.60
151.10
151.30
1.50
1.30
2.6%
7.70m
PE RC dn63
L=7.70m
0.00
7.70
7.70
0
G10
G11

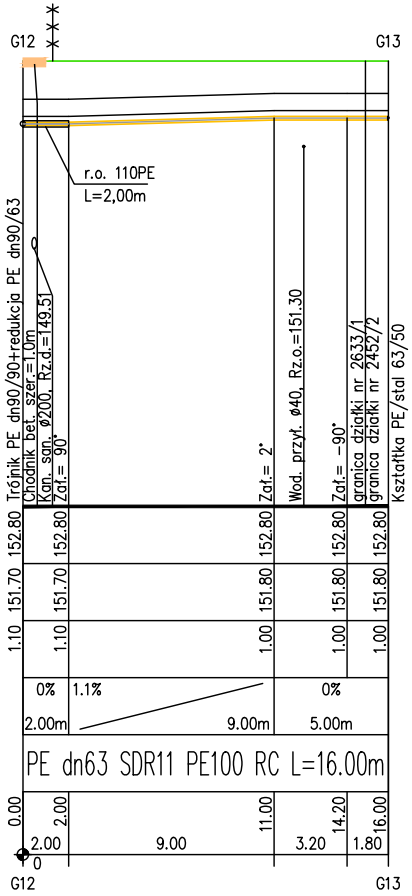
G12
G13
r.o. 110PE
L=2,00m
Trójnik PE dn90/90+redukcja PE dn90/63
Chodnik bet. szer.=1.0m
Kan. san. ø200, Rz.d.=149.51
Zał.= 90°
Zał.= 2°
Wod. przył. ø40, Rz.o.=151.30
Zał.= -90°
granica działki nr 2633/1
granica działki nr 2452/2
Kształtka PE/stal 63/50
152.80
152.80
152.80
152.80
152.80
151.70
151.70
151.80
151.80
151.80
1.10
1.10
1.00
1.00
1.00
0%
2.00m
1.1%
9.00m
0%
5.00m
PE dn63 SDR11 PE100 RC L=16.00m
0.00
2.00
11.00
14.20
16.00
2.00
9.00
3.20
1.80
0
G12
G13

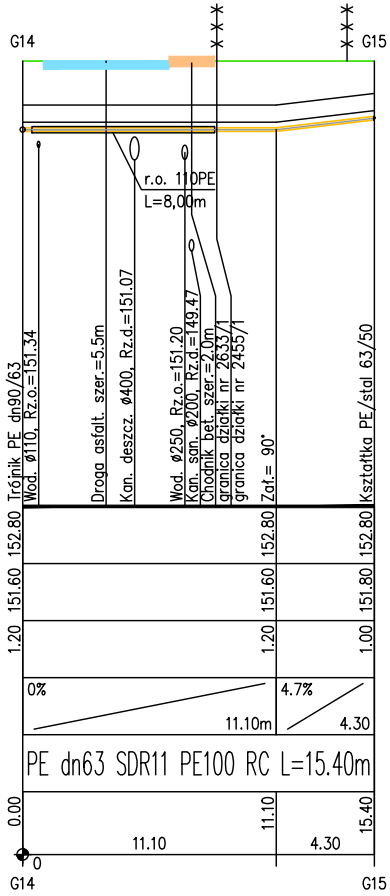
G14
G15
r.o. 110PE
L=8,00m
Trójnik PE dn90/63
Wod. ø110, Rz.o.=151.34
Droga asfalt. szer.=5.5m
Kan. deszcz. ø400, Rz.d.=151.07
Wod. ø250, Rz.o.=151.20
Kan. san. ø200, Rz.d.=149.47
Chodnik bet. szer.=2.0m
granica działki nr 2633/1
granica działki nr 2455/1
Zał.= 90°
Kształtka PE/stal 63/50
152.80
152.80
152.80
151.60
151.60
151.80
1.20
1.20
1.00
0%
11.10m
4.7%
4.30
PE dn63 SDR11 PE100 RC L=15.40m
0.00
11.10
15.40
11.10
4.30
0
G14
G15

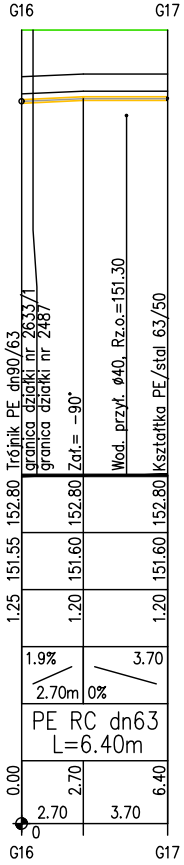
G16
G17
Trójnik PE dn90/63
granica działki nr 2633/1
granica działki nr 2487
Zał.= -90°
Wod. przył. ø40, Rz.o.=151.30
Kształtka PE/stal 63/50
152.80
152.80
152.80
151.55
151.60
151.60
1.25
1.20
1.20
1.9%
2.70m
3.70
0%
PE RC dn63
L=6.40m
0.00
2.70
6.40
2.70
3.70
0
G16
G17

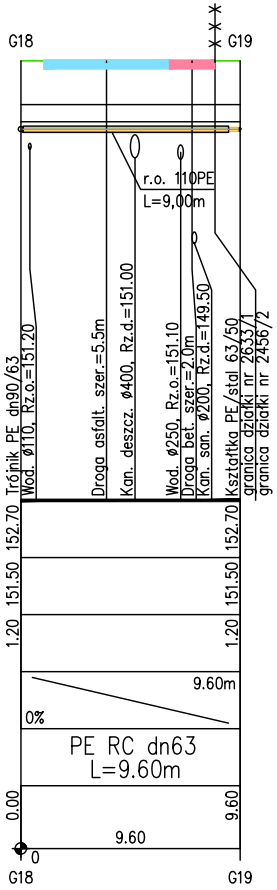
G18
G19
r.o. 110PE
L=9,00m
Trójnik PE dn90/63
Wod. ø110, Rz.o.=151.20
Droga asfalt. szer.=5.5m
Kan. deszcz. ø400, Rz.d.=151.00
Wod. ø250, Rz.o.=151.10
Droga bet. szer.=2.0m
Kan. san. ø200, Rz.d.=149.50
Kształtka PE/stal 63/50
granica działki nr 2633/1
granica działki nr 2456/2
152.70
152.70
151.50
151.50
1.20
1.20
9.60m
0%
PE RC dn63
L=9.60m
0.00
9.60
9.60
0
G18
G19

Profile podłużne gazociągu ś/c – sieć cz. 4

skala 1:100/250

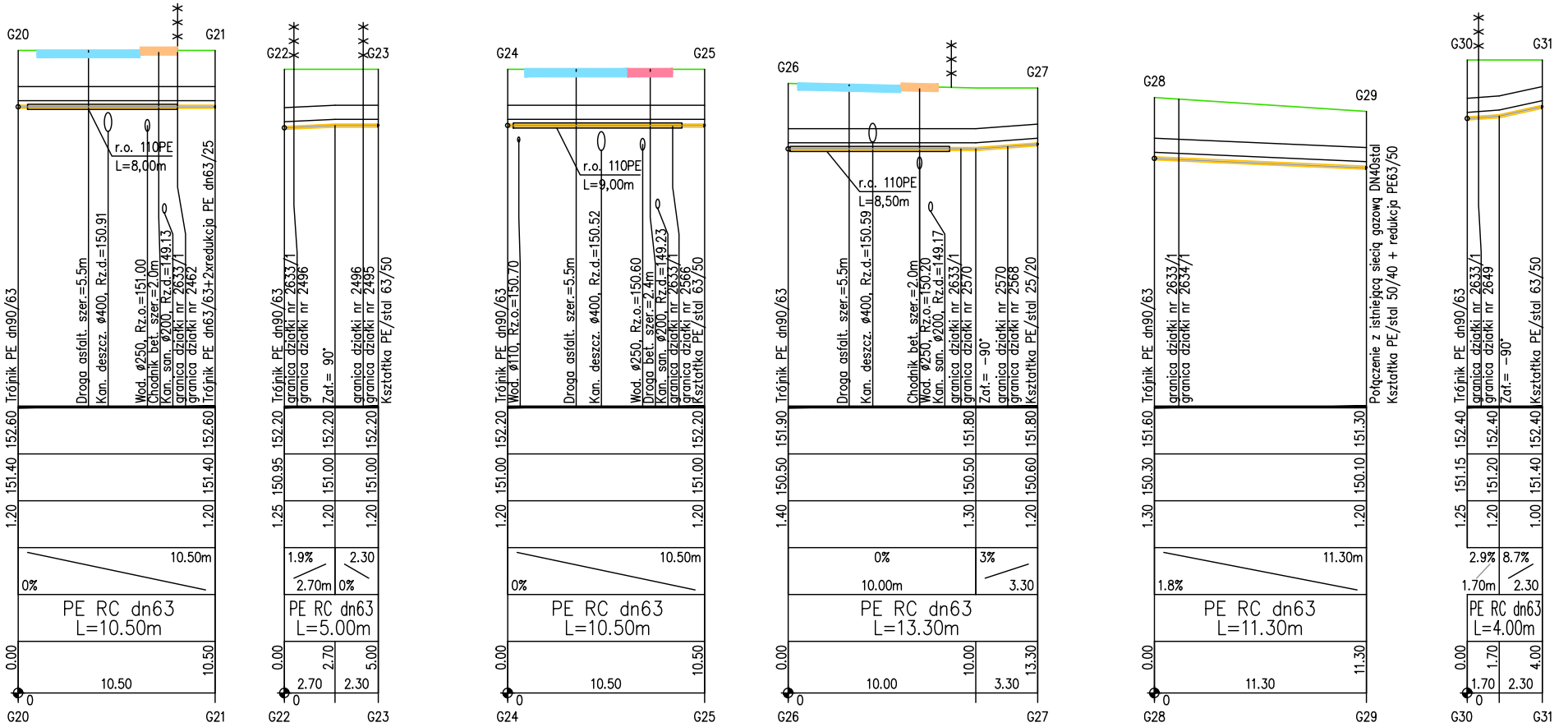
G20
G21
r.o. 110PE
L=8,00m
Trójnik PE dn90/63
Droga asfalt. szer.=5.5m
Kan. deszcz. ø400, Rz.d.=150.91
Wod. ø250, Rz.o.=151.00
Chodnik bet. szer.=2.0m
Kan. san. ø200, Rz.d.=149.13
granica działki nr 2633/1
granica działki nr 2462
Trójnik PE dn63/63+2xredukcja PE dn63/25
152.60 152.60
151.40 151.40
1.20 1.20
10.50m
0%
PE RC dn63
L=10.50m
0.00 10.50
10.50
0
G22
G23
Trójnik PE dn90/63
granica działki nr 2633/1
granica działki nr 2496
Zał.= 90°
granica działki nr 2496
granica działki nr 2495
Kształtka PE/stal 63/50
152.20 152.20 152.20
150.95 151.00 151.00
1.25 1.20 1.20
1.9%
2.70m
2.30
0%
PE RC dn63
L=5.00m
0.00 2.70 5.00
2.70 2.30
G24
G25
r.o. 110PE
L=9,00m
Trójnik PE dn90/63
Wod. ø110, Rz.o.=150.70
Droga asfalt. szer.=5.5m
Kan. deszcz. ø400, Rz.d.=150.52
Wod. ø250, Rz.o.=150.60
Droga bet. szer.=2.4m
Kan. san. ø200, Rz.d.=149.23
granica działki nr 2633/1
granica działki nr 2566
Kształtka PE/stal 63/50
152.20 152.20
151.00 151.00
1.20 1.20
10.50m
0%
PE RC dn63
L=10.50m
0.00 10.50
10.50
G26
G27
r.o. 110PE
L=8,50m
Trójnik PE dn90/63
Droga asfalt. szer.=5.5m
Kan. deszcz. ø400, Rz.d.=150.59
Chodnik bet. szer.=2.0m
Wod. ø250, Rz.o.=150.20
Kan. san. ø200, Rz.d.=149.17
granica działki nr 2633/1
granica działki nr 2570
Zał.= –90°
granica działki nr 2570
granica działki nr 2568
Kształtka PE/stal 25/20
151.90 151.80 151.80
150.50 150.50 150.60
1.40 1.30 1.20
0%
10.00m
3%
3.30
PE RC dn63
L=13.30m
0.00 10.00 13.30
10.00 3.30
G28
G29
Trójnik PE dn90/63
granica działki nr 2633/1
granica działki nr 2634/1
Połączenie z istniejącą siecią gazową DN40stal
Kształtka PE/stal 50/40 + redukcja PE63/50
151.60 151.30
150.30 150.10
1.30 1.20
11.30m
1.8%
PE RC dn63
L=11.30m
0.00 11.30
11.30
G30
G31
Trójnik PE dn90/63
granica działki nr 2633/1
granica działki nr 2649
Zał.= –90°
Kształtka PE/stal 63/50
152.40 152.40 152.40
151.15 151.20 151.40
1.25 1.20 1.00
2.9%
8.7%
1.70m
2.30
PE RC dn63
L=4.00m
0.00 1.70 4.00
1.70 2.30

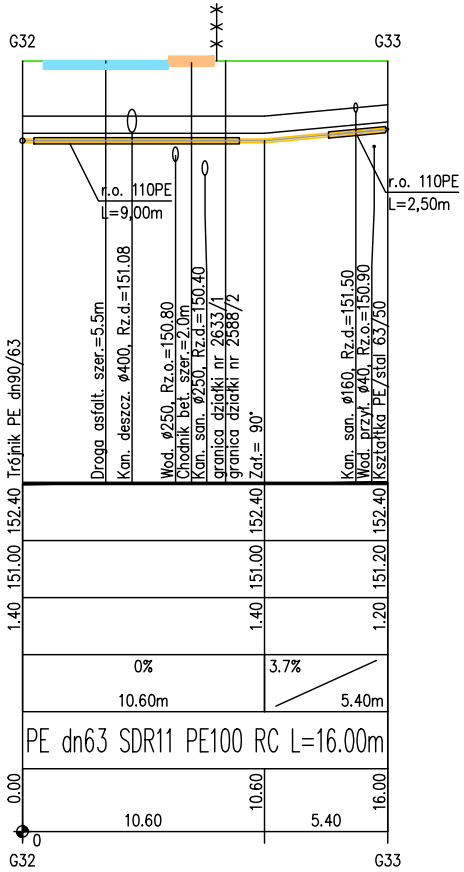
G32
G33
r.o. 110PE
L=9,00m
r.o. 110PE
L=2,50m
Trójnik PE dn90/63
Droga asfalt. szer.=5.5m
Kan. deszcz. ø400, Rz.d.=151.08
Wod. ø250, Rz.o.=150.80
Chodnik bet. szer.=2.0m
Kan. san. ø250, Rz.d.=150.40
granica działki nr 2633/1
granica działki nr 2588/2
Zał.= 90°
Kan. san. ø160, Rz.d.=151.50
Wod. przył. ø40, Rz.o.=150.90
Kształtka PE/stal 63/50
152.40
151.00
1.40
152.40
151.00
1.40
152.40
151.20
1.20
0%
10.60m
3.7%
5.40m
PE dn63 SDR11 PE100 RC L=16.00m
0.00
10.60
16.00
10.60
5.40
0
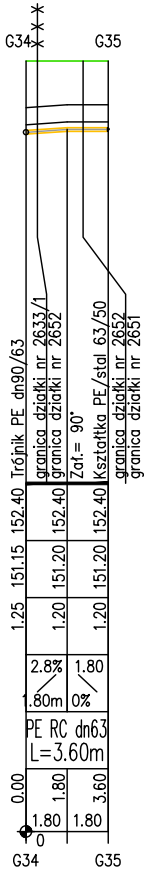
G34
G35
Trójnik PE dn90/63
granica działki nr 2633/1
granica działki nr 2652
Zał.= 90°
Kształtka PE/stal 63/50
granica działki nr 2652
granica działki nr 2651
152.40
151.15
1.25
152.40
151.20
1.20
152.40
151.20
1.20
2.8%
1.80m
1.80
0%
PE RC dn63
L=3.60m
0.00
1.80
3.60
1.80
1.80
0

G36
G37
r.o. 110PE
L=8,00m
Trójnik PE dn90/63
Droga asfalt. szer.=5.5m
Kan. deszcz. ø400, Rz.d.=151.20
Wod. ø250, Rz.o.=150.90
Chodnik bet. szer.=2.0m
Kan. san. ø250, Rz.d.=150.62
granica działki nr 2633/1
granica działki nr 2594/2
Trójnik PE dn63/63+2xredukcja PE dn63/25
152.50
151.10
1.40
152.50
151.10
1.40
0%
10.30m
PE RC dn63
L=10.30m
0.00
10.30
10.30
0

G38
G39
r.o. 110PE
L=9,00m
Trójnik PE dn90/63
Droga asfalt. szer.=5.5m
Wod. ø250, Rz.o.=150.90
Chodnik bet. szer.=2.0m
Kan. san. ø250, Rz.d.=150.90
granica działki nr 2633/1
granica działki nr 2609/3
Trójnik PE dn63/63+2xredukcja PE dn63/25
152.50
151.25
1.25
152.50
151.30
1.20
0.5%
10.50m
PE RC dn63
L=10.50m
0.00
10.50
10.50
0
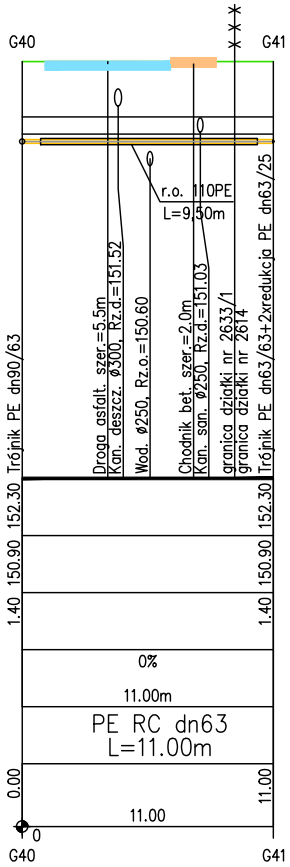
G40
G41
r.o. 110PE
L=9,50m
Trójnik PE dn90/63
Droga asfalt. szer.=5.5m
Kan. deszcz. ø300, Rz.d.=151.52
Wod. ø250, Rz.o.=150.60
Chodnik bet. szer.=2.0m
Kan. san. ø250, Rz.d.=151.03
granica działki nr 2633/1
granica działki nr 2614
Trójnik PE dn63/63+2xredukcja PE dn63/25
152.30
150.90
1.40
152.30
150.90
1.40
0%
11.00m
PE RC dn63
L=11.00m
0.00
11.00
11.00
0
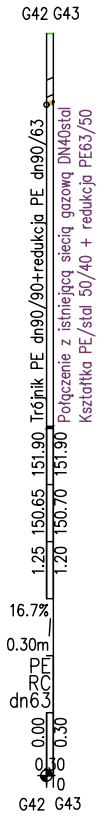
G42 G43
Trójnik PE dn90/90+redukcja PE dn90/63
Połączenie z istniejącą siecią gazową DN40stal
Kształtka PE/stal 50/40 + redukcja PE63/50
151.90
150.65
1.25
151.90
150.70
1.20
16.7%
0.30m
PE
RC
dn63
0.00
0.30
0.30
0
G42 G43
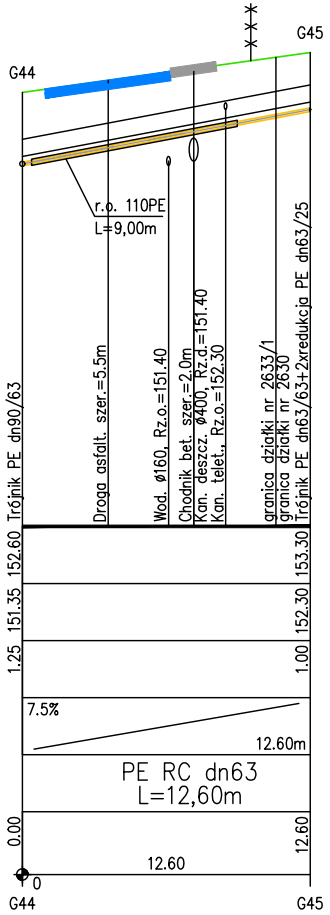
G44
G45
r.o. 110PE
L=9,00m
Trójnik PE dn90/63
Droga asfalt. szer.=5.5m
Wod. ø160, Rz.o.=151.40
Chodnik bet. szer.=2.0m
Kan. deszcz. ø400, Rz.d.=151.40
Kan. telet., Rz.o.=152.30
granica działki nr 2633/1
granica działki nr 2630
Trójnik PE dn63/63+2xredukcja PE dn63/25
152.60
151.35
1.25
153.30
152.30
1.00
7.5%
12.60m
PE RC dn63
L=12,60m
0.00
12.60
12.60
0

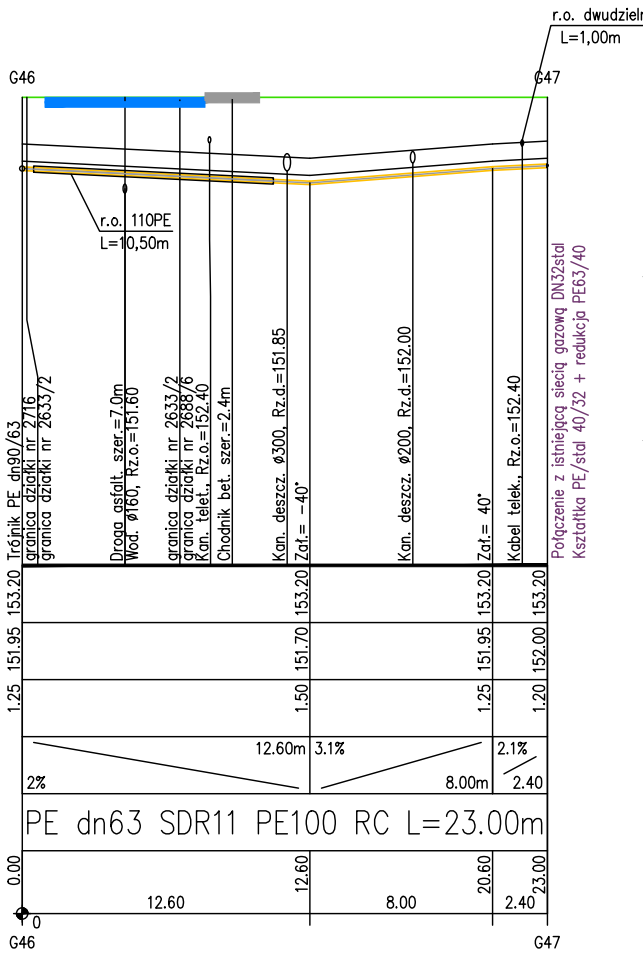
r.o. dwudzielna
L=1,00m
G46
G47
r.o. 110PE
L=10,50m
Trójnik PE dn90/63
granica działki nr 2716
granica działki nr 2633/2
Droga asfalt. szer.=7.0m
Wod. ø160, Rz.o.=151.60
granica działki nr 2633/2
granica działki nr 2688/6
Kan. telet., Rz.o.=152.40
Chodnik bet. szer.=2.4m
Kan. deszcz. ø300, Rz.d.=151.85
Zał.= -40°
Kan. deszcz. ø200, Rz.d.=152.00
Zał.= 40°
Kabel telek., Rz.o.=152.40
Połączenie z istniejącą siecią gazową DN32stal
Kształtka PE/stal 40/32 + redukcja PE63/40
153.20
153.20
153.20
153.20
151.95
151.70
151.95
152.00
1.25
1.50
1.25
1.20
12.60m
3.1%
2.1%
2%
8.00m
2.40
PE dn63 SDR11 PE100 RC L=23.00m
0.00
12.60
20.60
23.00
12.60
8.00
2.40
0
G46
G47

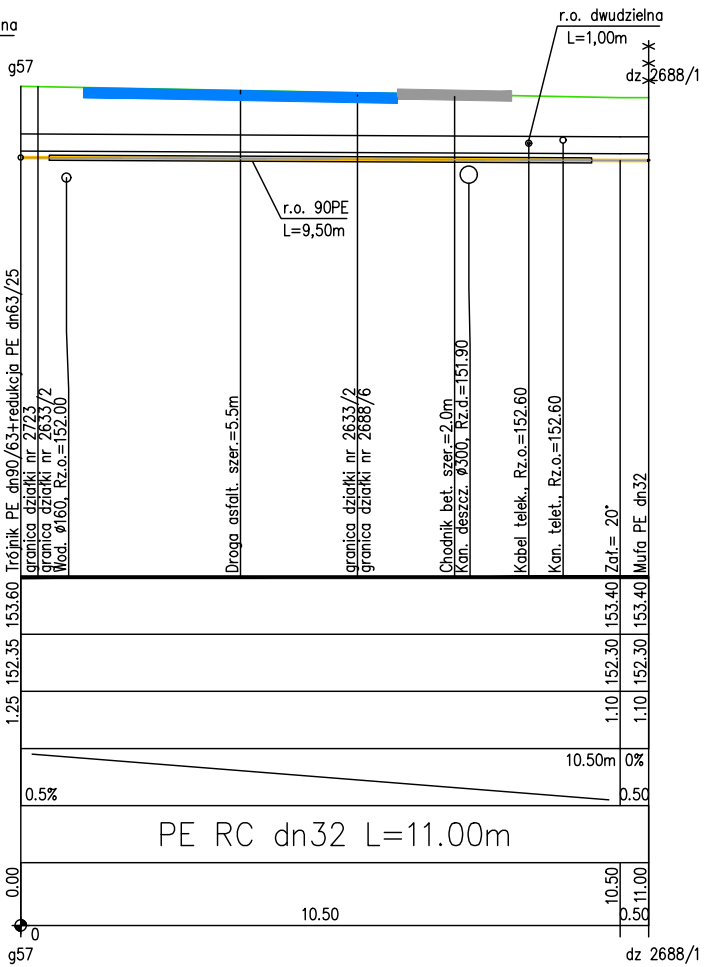
r.o. dwudzielna
L=1,00m
g57
dz 2688/1
r.o. 90PE
L=9,50m
Trójnik PE dn90/63+redukcja PE dn63/25
granica działki nr 2723
granica działki nr 2633/2
Wod. ø160, Rz.o.=152.00
Droga asfalt. szer.=5.5m
granica działki nr 2633/2
granica działki nr 2688/6
Chodnik bet. szer.=2.0m
Kan. deszcz. ø300, Rz.d.=151.90
Kabel telek., Rz.o.=152.60
Kan. telet., Rz.o.=152.60
Zał.= 20°
Mufa PE dn32
153.60
153.40
153.40
152.35
152.30
152.30
1.25
1.10
1.10
10.50m
0%
0.5%
0.50
PE RC dn32 L=11.00m
0.00
10.50
11.00
10.50
0.50
0
g57
dz 2688/1

Nazwa inwestycji:
"Rozbudowa drogi powiatowej nr 1113R relacji Stale - Chmielów - Dąbrowica w miejscowości Chmielów od drogi powiatowej nr 1110R do drogi gminnej dz. nr ewid. 2690/1 obręb Chmielów"

Stadium:
Projekt Budowlany

Nazwa rysunku:
PROFIL PODŁUŻNY SIECI GAZOWEJ Ś/C

Data:
07.2025

BRANŻA SANITARNA

Skala:
1:100/250

Projektant:
inż. Anna Mianowska
upr. nr PDK/0237/PWOS/12
do projektowania i kierowania robotami budowlanymi bez ograniczeń w specjalności instalacyjnej w zakresie sieci, instalacji i urządzeń cieplnych, wentylacyjnych, gazowych, wodociągowych i kanalizacyjnych

Sprawdzający:
inż. Krzysztof Buczyński
upr. nr 142/TBG/98
do projektowania i kierowania robotami budowlanymi bez ograniczeń w specjalności instalacyjnej w zakresie sieci, instalacji i urządzeń cieplnych, wentylacyjnych, gazowych, wodociągowych i kanalizacyjnych

Nr rysunku:
6